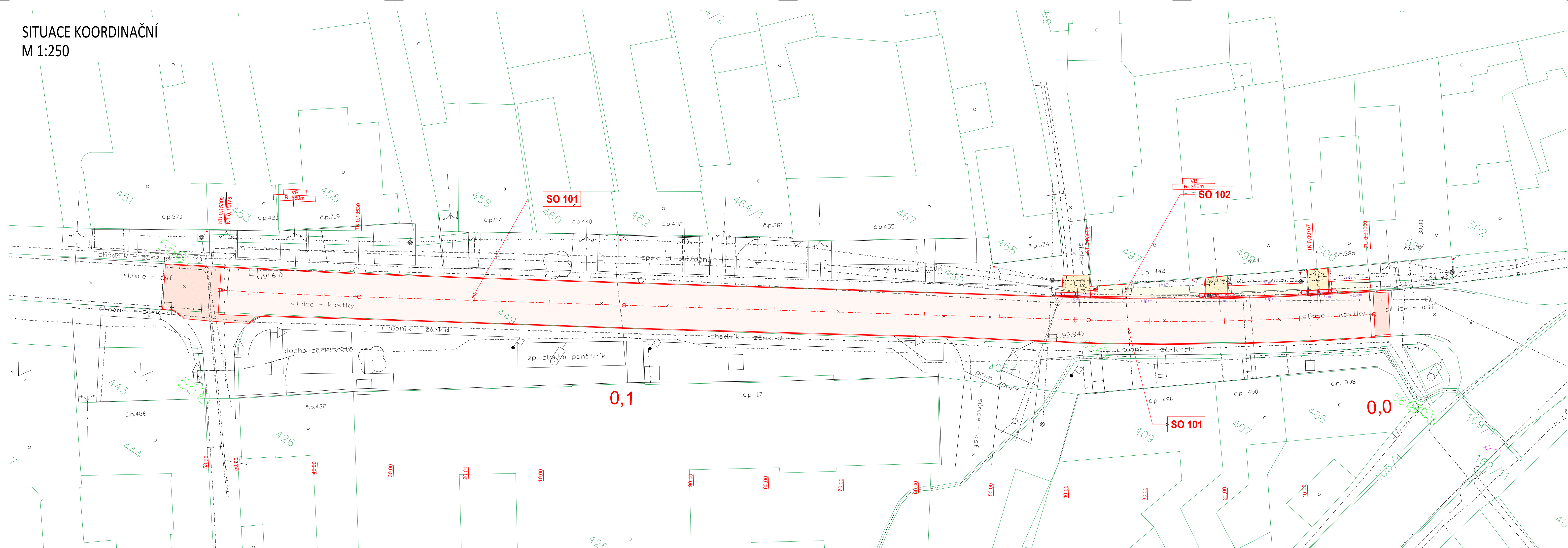








# SITUACE KOORDINAČNÍ M 1:250



### LEGENDA POVRCHŮ

- |   |  |
|---|--|
|    | ASFALTOVÁ VOZOVKA                      |
|   | ASFALTOVÁ VOZOVKA VYFRÉZOVANÁ TL 50 mm |
|  | CHODNÍKY, ZÁMKOVÁ DLAŽBA               |
|  | SJEZD PŘES CHODNÍKY, ZÁMKOVÁ DLAŽBA    |
|  | ZELEŇ, REKULTIVACE                     |
|  | RELIEFŇÍ DLAŽBA                        |

### LEGENDA

-  ŘEŠENÉ ÚZEMÍ  
 KATASTR  
 PŮVODNÍ STAV  
 VJEZD

## STÁVAJÍCÍ INŽENÝRSKÉ SÍTĚ


- |  |                  |
|--|------------------|
|  | KANALIZACE       |
|  | VODOVOD          |
|  | VEDENÍ NN        |
|  | PLYNOVOD         |
|  | SĐĚLOVACÍ KABELY |

## SEZNAM OBJEKTŮ

- SO 101 - KOMUNIKACE  
SO 102 - CHODNÍK



OBJEDNATEL	Obec Vnorovy, Hlavní 750, 69661 Vnorovy	STUPEŇ DOKUMENTACE	<div>PDPS</div>
ZODPOVĚDNÝ PROJEKTANT	ING. PETR VALIHRACH		
VYPRACOVAL	ING. JAN ROPEK		
NÁZEV STAVBY III/05522 - Vnorovy před školou		ZAK. ČÍSLO	17015
		DATUM	DUBEN 2018
		FORMÁT	5xA4
		MĚŘÍTKO	1:250
NÁZEV OBJEKTU	-	POŘ. ČÍSLO	SOUPRAVA
NÁZEV PŘÍLOHY	SITUACE KOORDINAČNÍ		



A